



**КОМИТЕТ ИМУЩЕСТВЕННЫХ ОТНОШЕНИЙ
АДМИНИСТРАЦИИ ПЕРМСКОГО МУНИЦИПАЛЬНОГО РАЙОНА**

РАСПОРЯЖЕНИЕ

07.06.2022

№ 2340

**Об установлении публичного
сервитута на часть земельных
участков**

В соответствии со ст. 23, гл. V.7 Земельного кодекса Российской Федерации, Федеральным законом от 25.10.2001 № 137-ФЗ «О введении в действие Земельного кодекса Российской Федерации», пп. 3.7.5 п. 3.7 разд. 3 Положения о комитете имущественных отношений администрации Пермского муниципального района, утвержденного решением Земского Собрания Пермского муниципального района Пермского края от 22.12.2016 № 178, на основании ходатайства открытого акционерного общества «Межрегиональная распределительная сетевая компания Урала» (ИНН 6671163413, ОГРН 1056604000970) (далее - ОАО «МРСК Урала») от № 24 п 1:

1. Установить в интересах ОАО «МРСК Урала» публичный сервитут общей площадью 11504 кв.м. на часть земельных участков:

- с кадастровым номером 59:32:4790002:136, расположенный по адресу: Пермский край, Пермский район, Пальниковское с/п, в 0,160 км западнее д. Челяба;

- с кадастровым номером 59:32:4790002:152, расположенный по адресу: Пермский край, Пермский район, с/п Пальниковское, в 0,1 км по направлению на запад от д. Челяба;

- с кадастровым номером 59:32:0000000:13201, расположенный по адресу: Пермский край, Пермский район, Пальниковское с/пос., д.Челяба, ул.Центральная;

- с кадастровым номером 59:32:1560001:1, расположенный по адресу: край Пермский, р-н Пермский, с/п Пальниковское, д. Челяба, ул. Центральная, 5 а;

- с кадастровым номером 59:32:1560001:10, расположенный по адресу: край Пермский, р-н Пермский, а/д "Кукуштан-Чайковский" в черте н.п. Челяба (км 13+007-км 13+115);

- с кадастровым номером 59:32:1560001:141, расположенный по адресу: Пермский район, Пальниковское с/п, д. Челяба, ул. Центральная, д. 4;

- с кадастровым номером 59:32:1560001:15, расположенный по адресу: край Пермский, р-н Пермский, с/п Пальниковское, д. Челяба, ул. Центральная, дом 18;

- с кадастровым номером 59:32:1560001:157, расположенный по адресу: Пермский край, Пермский район, Пальниковское с/пос., д.Челяба, ул.Центральная, д.16;
- с кадастровым номером 59:32:1560001:16, расположенный по адресу: край Пермский, р-н Пермский, с/п Пальниковское, д. Челябин, ул. Центральная, 3 а;
- с кадастровым номером 59:32:1560001:164, расположенный по адресу: Пермский край, Пермский район, Пальниковское сельское поселение, д. Челябин;
- с кадастровым номером 59:32:1560001:168, расположенный по адресу: Пермский край, Пермский район, Пальниковское с/п, д. Челябин, ул. Центральная, д. 42;
- с кадастровым номером 59:32:1560001:17, расположенный по адресу: Пермский край, Пермский р-н, Пальниковское с/п, д. Челябин, ул. Центральная, дом 9;
- с кадастровым номером 59:32:1560001:170, расположенный по адресу: Пермский край, Пермский район, Пальниковское сельское поселение, д. Челябин, ул. Центральная, д. 32а;
- с кадастровым номером 59:32:1560001:174, расположенный по адресу: Пермский край, Пермский район, Пальниковское с/п, д. Челябин;
- с кадастровым номером 59:32:1560001:181, расположенный по адресу: Пермский край, Пермский р-н, д. Челябин, ул. Центральная;
- с кадастровым номером 59:32:1560001:182, расположенный по адресу: Пермский край, Пермский р-н, д. Челябин;
- с кадастровым номером 59:32:1560001:185, расположенный по адресу: Пермский край, Пермский район, Пальниковское с/п, д. Челябин;
- с кадастровым номером 59:32:1560001:188, расположенный по адресу: Пермский край, Пермский р-н, с/п Пальниковское, д. Челябин;
- с кадастровым номером 59:32:1560001:28, расположенный по адресу: Пермский край, Пермский р-н, Пальниковское с/п, д. Челябин, ул. Центральная, д. 12а;
- с кадастровым номером 59:32:1560001:29, расположенный по адресу: Пермский край, Пермский район, с/п Пальниковское, д. Челябин, ул. Центральная, дом 38;
- с кадастровым номером 59:32:1560001:39, расположенный по адресу: край Пермский, р-н Пермский, с/п Пальниковское, д. Челябин, ул. Центральная, дом 3;
- с кадастровым номером 59:32:1560001:55, расположенный по адресу: край Пермский, р-н Пермский, с/п Пальниковское, д. Челябин, ул. Центральная, 28
- с кадастровым номером 59:32:1560001:6, расположенный по адресу: Пермский край, Пермский район, Пальниковское с/п, д. Челябин, ул. Центральная, дом 33;
- с кадастровым номером 59:32:1560001:63, расположенный по адресу: Пермский край, Пермский район, Пальниковское с/пос., д. Челябин, ул.

Центральная, дом 14;

- с кадастровым номером 59:32:1560001:67, расположенный по адресу: Пермский край, р-н. Пермский, д. Челябин, ул. Центральная, д. 27;

- с кадастровым номером 59:32:1560001:68, расположенный по адресу: край Пермский, р-н Пермский, с/п Пальниковское, д. Челябин, ул. Центральная, 20;

- с кадастровым номером 59:32:1560001:74, расположенный по адресу: край Пермский, р-н Пермский, с/п Пальниковское, д. Челябин, ул. Центральная, дом 19, квартира 1;

- с кадастровым номером 59:32:1560001:75, расположенный по адресу: Пермский край, Пермский район, Пальниковское с/п, д. Челябин, ул. Центральная, дом 35а;

- с кадастровым номером 59:32:1560001:8, расположенный по адресу: край Пермский, р-н Пермский, с/пос. Пальниковское, д. Челябин, ул. Центральная, дом 29;

- с кадастровым номером 59:32:4790002:289, расположенный по адресу: Пермский край, Пермский р-н, Пальниковское с/п, д. Челябин.

Цель: Для размещения объекта электросетевого хозяйства «ВЛ-0,4 кВ ОТ ТП-66258».

Срок: 49 лет.

2. Утвердить границы публичного сервитута земельных участков, указанных в п. 1 настоящего распоряжения, согласно прилагаемой схеме расположения границ публичного сервитута.

3. Срок, в течение которого использование указанных в п. 1 настоящего распоряжения земельных участков в соответствии с их разрешенным использованием будет невозможно или существенно затруднено в связи с осуществлением сервитута – не установлен.

4. Порядок установления зон с особыми условиями использования территорий и содержание ограничений прав на земельные участки в границах таких зон установлен Постановлением Правительства РФ от 24.02.2009 № 160 «О порядке установления охранных зон объектов электросетевого хозяйства и особых условий использования земельных участков, расположенных в границах таких зон».

5. Плата за публичный сервитут не устанавливается в соответствии с ч. 4 ст. 3.6 Федерального закона от 25.10.2001 года № 137-ФЗ «О введении в действие Земельного кодекса Российской Федерации».

6. Комитету имущественных отношений администрации Пермского муниципального района в течение 5 рабочих дней со дня подписания настоящего распоряжения:

6.1. Направить настоящее распоряжение правообладателям земельных участков, указанных в п. 1 распоряжения;

6.2. Направить настоящее распоряжение в Управление Федеральной службы

государственной регистрации, кадастра и картографии по Пермскому краю;

6.3. Направить настоящее распоряжение в ОАО «МРСК Урала», а также сведения о лицах, являющихся правообладателями земельных участков, сведения о лицах, подавших заявления об учете их прав (обременений прав) на земельные участки, способах связи с ними, копии документов, подтверждающих права указанных лиц на земельные участки;

6.4. Направить в администрацию Пальниковского сельского поселения настоящее распоряжение для опубликования в порядке, установленном для официального опубликования (обнародования) муниципальных правовых актов уставом поселения.

7. Разместить настоящее распоряжение на сайте Пермского муниципального района www.permraion.ru.

8. Настоящее распоряжение вступает в силу со дня его подписания.

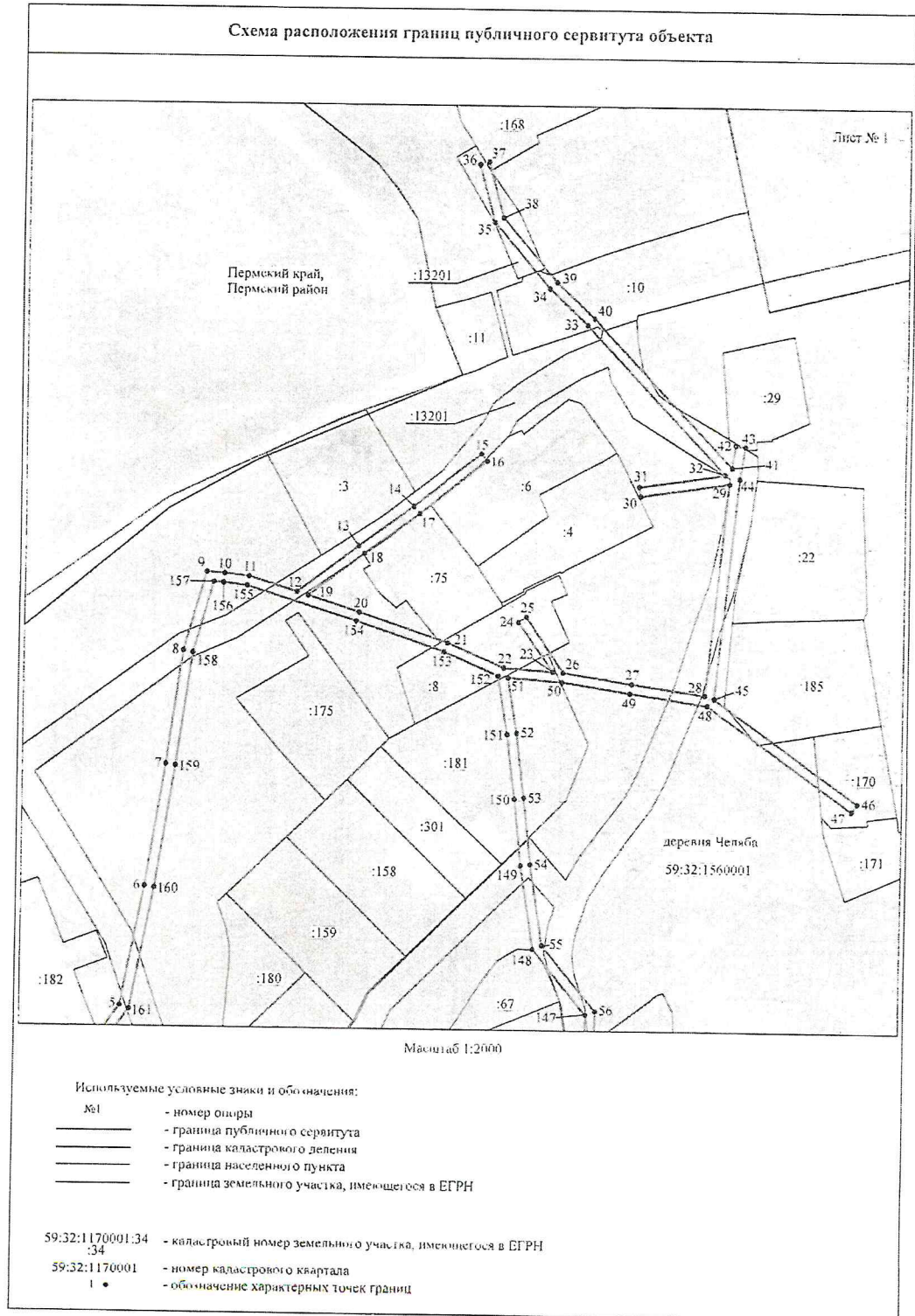
9. Контроль исполнения распоряжения оставляю за собой.

Председатель комитета

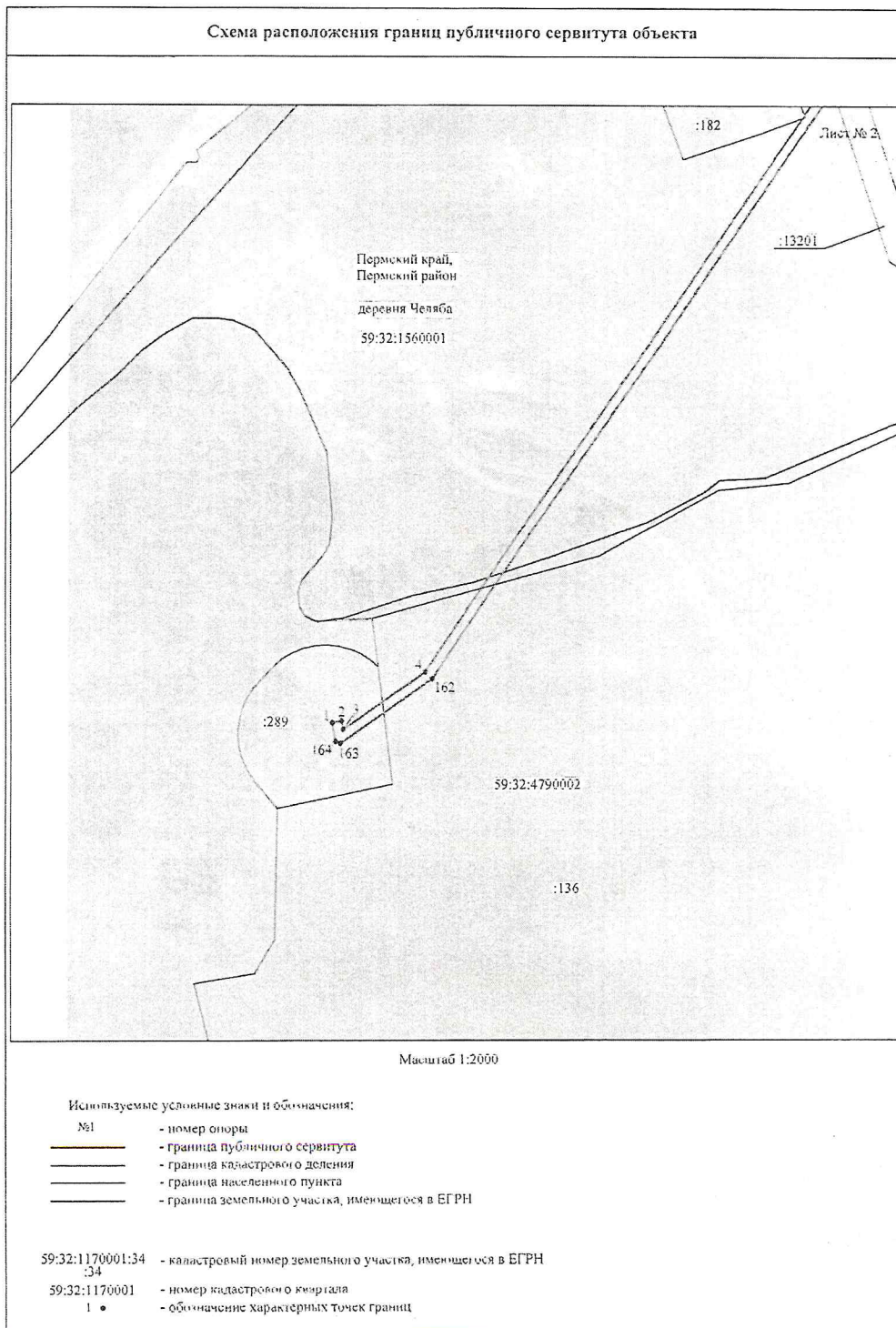


Д.В. Ракицкий

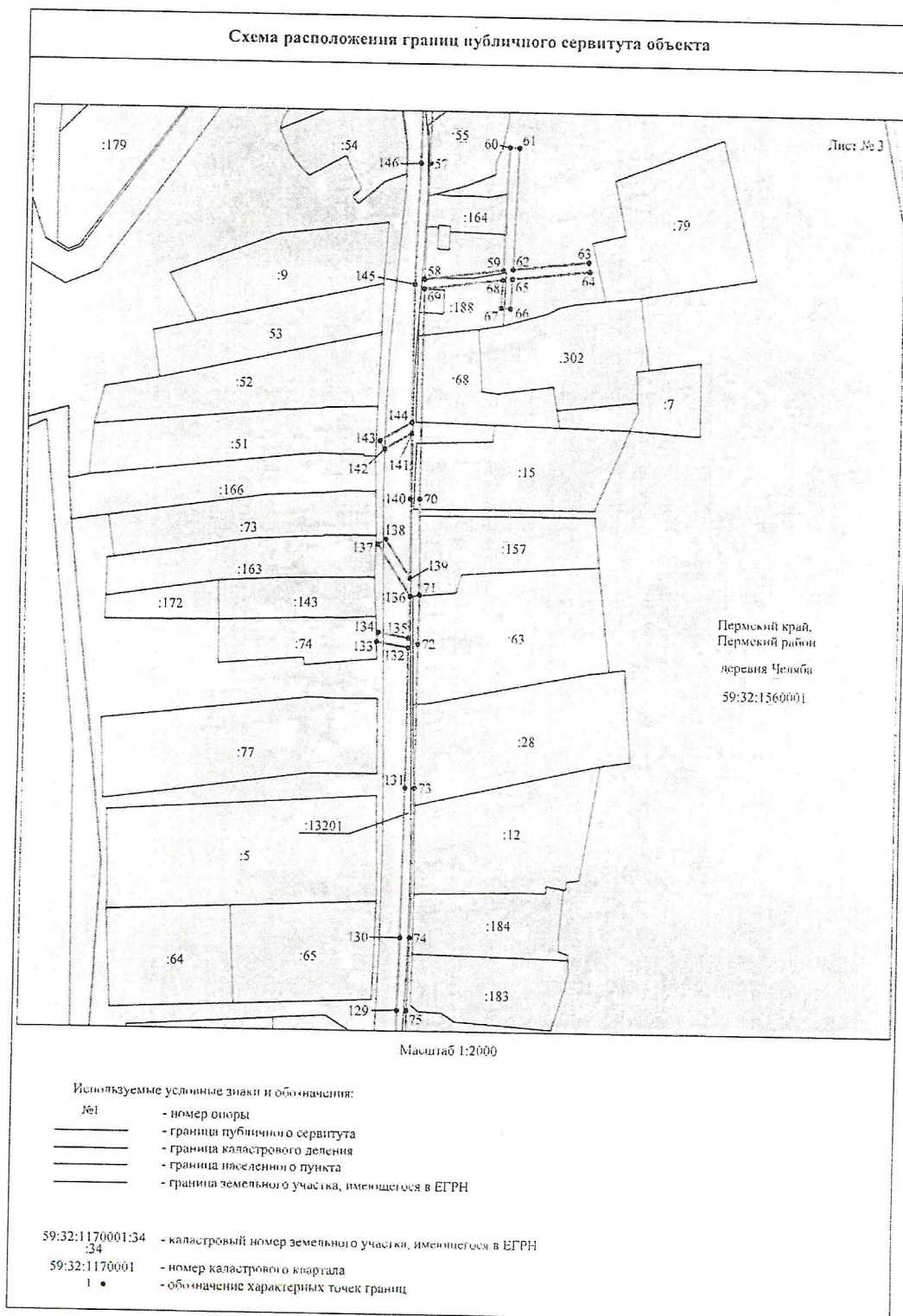
Приложение № 1
к распоряжению
комитета имущественных
отношений администрации
Пермского муниципального района
от 07.06.2022 № 2340



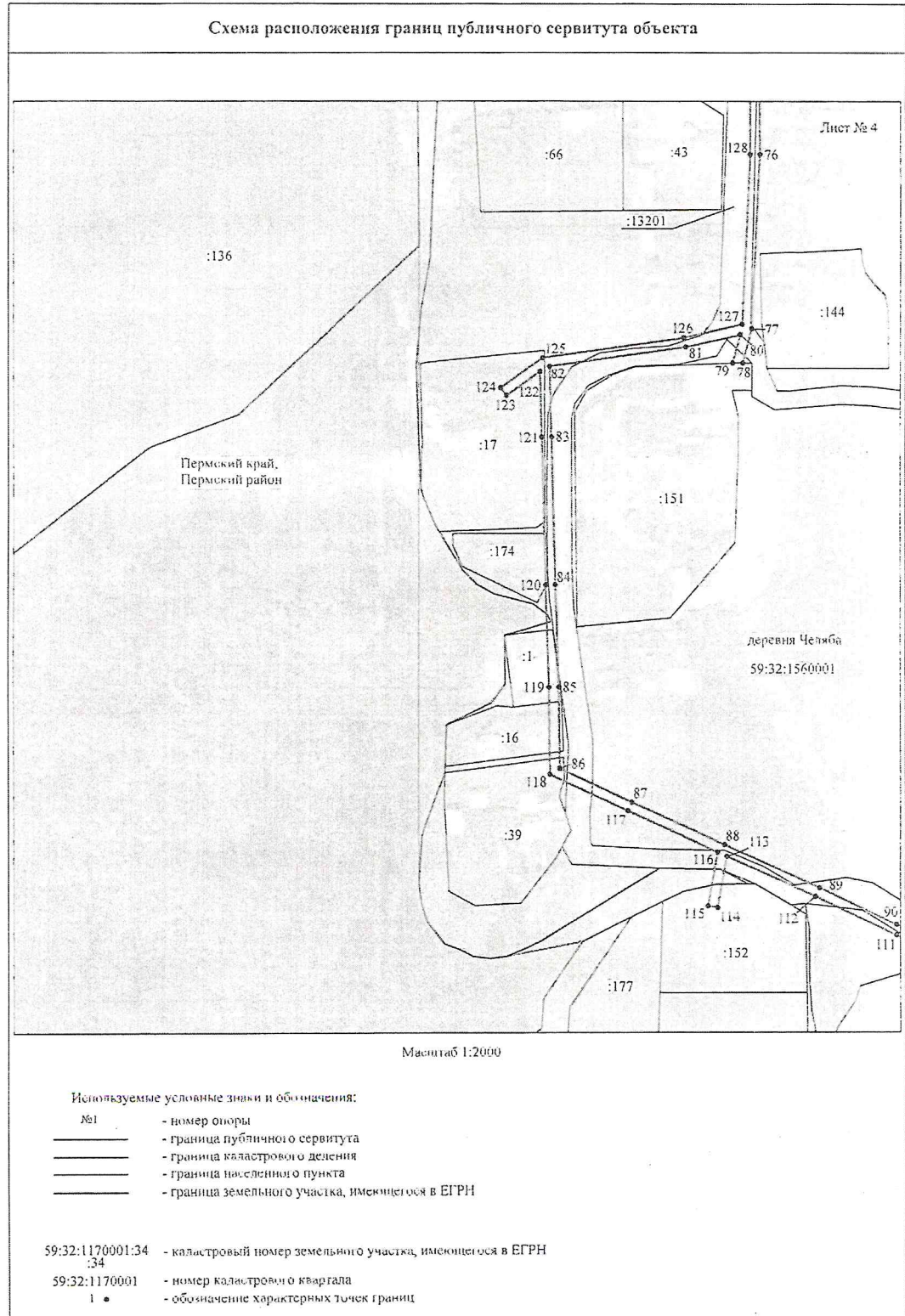
Приложение № 2
к распоряжению
комитета имущественных
отношений администрации
Пермского муниципального района
от 07.06.2022 № 2340



Приложение № 3
к распоряжению
комитета имущественных
отношений администрации
Пермского муниципального района
от 07.06.2022 № 2340



Приложение № 4
к распоряжению
комитета имущественных
отношений администрации
Пермского муниципального района
от 07.06.2022 № 2340



Приложение № 6
к распоряжению
комитета имущественных
отношений администрации
Пермского муниципального района
от 07.06.2022 № 2340

ОПИСАНИЕ МЕСТОПОЛОЖЕНИЯ ГРАНИЦ
Публичный сервитут для размещения объекта электросетевого хозяйства «ВЛ 0,4 кВ ОТ ТП-66258»
(наименование объекта, местоположение границ которого описано (далее - объект))

Раздел I

| Сведения об объекте | | |
|---------------------|--|--|
| № п/п | Характеристики объекта | Описание характеристик |
| 1 | 2 | 3 |
| 1 | Местоположение объекта | Пермский край, Пермский район |
| 2 | Площадь объекта +/- величина погрешности определения площади (Р+/- Дельта Р) | 11504 кв.м ± 25 кв.м |
| 3 | Иные характеристики объекта | Публичный сервитут для размещения объекта электросетевого хозяйства «ВЛ 0,4 кВ ОТ ТП-66258» на срок 49 лет |

Приложение № 7
к распоряжению
комитета имущественных
отношений администрации
Пермского муниципального района
от 07.06.2022 № 2340

Раздел 2

| Сведения о местоположении границ объекта | | | | | |
|---|---------------|------------|---|--|---|
| 1. Система координат <u>МСК-59, зона 2</u> | | | | | |
| 2. Сведения о характерных точках границ объекта | | | | | |
| Обозначение характерных точек границ | Координаты, м | | Метод определения координат характерной точки | Средняя квадратическая погрешность положения характерной точки (M _d), м | Описание обозначени я точки на местности (при наличии) |
| | X | Y | | | |
| 1 | 2 | 3 | 4 | 5 | 6 |
| 1 | 472673.58 | 2231665.00 | Метод спутниковых геодезических измерений (определений) | 0.10 | - |
| 2 | 472674.28 | 2231668.94 | Метод спутниковых геодезических измерений (определений) | 0.10 | - |
| 3 | 472670.69 | 2231669.58 | Метод спутниковых геодезических измерений (определений) | 0.10 | - |
| 4 | 472694.30 | 2231703.69 | Метод спутниковых геодезических измерений (определений) | 0.10 | - |
| 5 | 472939.99 | 2231867.31 | Метод спутниковых геодезических измерений (определений) | 0.10 | - |
| 6 | 472990.80 | 2231876.82 | Метод спутниковых геодезических измерений (определений) | 0.10 | - |
| 7 | 473043.09 | 2231885.01 | Метод спутниковых геодезических измерений (определений) | 0.10 | - |
| 8 | 473090.65 | 2231891.55 | Метод спутниковых геодезических измерений (определений) | 0.10 | - |
| 9 | 473124.05 | 2231900.59 | Метод спутниковых геодезических измерений (определений) | 0.10 | - |
| 10 | 473123.44 | 2231907.93 | Метод спутниковых геодезических измерений (определений) | 0.10 | - |
| 11 | 473122.31 | 2231917.98 | Метод спутниковых геодезических измерений (определений) | 0.10 | - |
| 12 | 473116.00 | 2231938.06 | Метод спутниковых геодезических измерений (определений) | 0.10 | - |
| 13 | 473135.65 | 2231963.48 | Метод спутниковых геодезических измерений (определений) | 0.10 | - |
| 14 | 473152.38 | 2231986.36 | Метод спутниковых геодезических измерений (определений) | 0.10 | - |
| 15 | 473174.77 | 2232014.42 | Метод спутниковых геодезических измерений (определений) | 0.10 | - |
| 16 | 473171.64 | 2232016.91 | Метод спутниковых геодезических измерений (определений) | 0.10 | - |
| 17 | 473149.23 | 2231988.82 | Метод спутниковых геодезических измерений (определений) | 0.10 | - |
| 18 | 473132.44 | 2231965.88 | Метод спутниковых геодезических измерений (определений) | 0.10 | - |
| 19 | 473114.52 | 2231942.67 | Метод спутниковых геодезических измерений (определений) | 0.10 | - |
| 20 | 473107.56 | 2231964.13 | Метод спутниковых геодезических измерений (определений) | 0.10 | - |
| 21 | 473094.90 | 2232001.38 | Метод спутниковых геодезических измерений (определений) | 0.10 | - |
| 22 | 473084.70 | 2232024.95 | Метод спутниковых геодезических измерений (определений) | 0.10 | - |
| 23 | 473083.21 | 2232045.53 | Метод спутниковых геодезических измерений (определений) | 0.10 | - |
| 24 | 473103.93 | 2232030.76 | Метод спутниковых геодезических измерений (определений) | 0.10 | - |
| 25 | 473106.25 | 2232034.02 | Метод спутниковых геодезических измерений (определений) | 0.10 | - |
| 26 | 473082.93 | 2232049.66 | Метод спутниковых геодезических измерений | 0.10 | - |

Приложение № 8
к распоряжению
комитета имущественных
отношений администрации
Пермского муниципального района
от 07.06.2022 № 2340

| | | | | | |
|----|-----------|------------|---|------|---|
| | | | (определений) | | |
| 27 | 473078.36 | 2232078.06 | Метод спутниковых геодезических измерений (определений) | 0.10 | - |
| 28 | 473073.87 | 2232108.13 | Метод спутниковых геодезических измерений (определений) | 0.10 | - |
| 29 | 473162.89 | 2232117.33 | Метод спутниковых геодезических измерений (определений) | 0.10 | - |
| 30 | 473157.40 | 2232080.72 | Метод спутниковых геодезических измерений (определений) | 0.10 | - |
| 31 | 473161.36 | 2232080.13 | Метод спутниковых геодезических измерений (определений) | 0.10 | - |
| 32 | 473166.66 | 2232115.53 | Метод спутниковых геодезических измерений (определений) | 0.10 | - |
| 33 | 473229.62 | 2232057.73 | Метод спутниковых геодезических измерений (определений) | 0.10 | - |
| 34 | 473244.76 | 2232042.00 | Метод спутниковых геодезических измерений (определений) | 0.10 | - |
| 35 | 473272.59 | 2232018.67 | Метод спутниковых геодезических измерений (определений) | 0.10 | - |
| 36 | 473296.69 | 2232012.04 | Метод спутниковых геодезических измерений (определений) | 0.10 | - |
| 37 | 473297.75 | 2232015.90 | Метод спутниковых геодезических измерений (определений) | 0.10 | - |
| 38 | 473274.49 | 2232022.30 | Метод спутниковых геодезических измерений (определений) | 0.10 | - |
| 39 | 473247.47 | 2232044.95 | Метод спутниковых геодезических измерений (определений) | 0.10 | - |
| 40 | 473232.42 | 2232060.59 | Метод спутниковых геодезических измерений (определений) | 0.10 | - |
| 41 | 473169.66 | 2232118.21 | Метод спутниковых геодезических измерений (определений) | 0.10 | - |
| 42 | 473179.38 | 2232119.65 | Метод спутниковых геодезических измерений (определений) | 0.10 | - |
| 43 | 473178.79 | 2232123.61 | Метод спутниковых геодезических измерений (определений) | 0.10 | - |
| 44 | 473165.01 | 2232121.56 | Метод спутниковых геодезических измерений (определений) | 0.10 | - |
| 45 | 473072.53 | 2232112.02 | Метод спутниковых геодезических измерений (определений) | 0.10 | - |
| 46 | 473028.98 | 2232172.73 | Метод спутниковых геодезических измерений (определений) | 0.10 | - |
| 47 | 473025.73 | 2232170.38 | Метод спутниковых геодезических измерений (определений) | 0.10 | - |
| 48 | 473069.68 | 2232109.14 | Метод спутниковых геодезических измерений (определений) | 0.10 | - |
| 49 | 473074.41 | 2232077.43 | Метод спутниковых геодезических измерений (определений) | 0.10 | - |
| 50 | 473078.92 | 2232049.40 | Метод спутниковых геодезических измерений (определений) | 0.10 | - |
| 51 | 473080.55 | 2232026.86 | Метод спутниковых геодезических измерений (определений) | 0.10 | - |
| 52 | 473057.50 | 2232030.72 | Метод спутниковых геодезических измерений (определений) | 0.10 | - |
| 53 | 473030.07 | 2232034.12 | Метод спутниковых геодезических измерений (определений) | 0.10 | - |
| 54 | 473001.59 | 2232037.18 | Метод спутниковых геодезических измерений (определений) | 0.10 | - |
| 55 | 472967.22 | 2232042.50 | Метод спутниковых геодезических измерений (определений) | 0.10 | - |
| 56 | 472939.40 | 2232064.99 | Метод спутниковых геодезических измерений (определений) | 0.10 | - |
| 57 | 472908.68 | 2232064.64 | Метод спутниковых геодезических измерений (определений) | 0.10 | - |
| 58 | 472859.69 | 2232063.00 | Метод спутниковых геодезических измерений (определений) | 0.10 | - |
| 59 | 472863.86 | 2232096.15 | Метод спутниковых геодезических измерений (определений) | 0.10 | - |
| 60 | 472915.96 | 2232098.00 | Метод спутниковых геодезических измерений (определений) | 0.10 | - |

Приложение № 9
к распоряжению
комитета имущественных
отношений администрации
Пермского муниципального района
от 07.06.2022 № 2340

| | | | | | |
|----|-----------|------------|---|------|---|
| | | | (определений) | | |
| 61 | 472915.82 | 2232102.00 | Метод спутниковых геодезических измерений (определений) | 0.10 | - |
| 62 | 472864.34 | 2232100.18 | Метод спутниковых геодезических измерений (определений) | 0.10 | - |
| 63 | 472867.86 | 2232131.92 | Метод спутниковых геодезических измерений (определений) | 0.10 | - |
| 64 | 472863.88 | 2232132.36 | Метод спутниковых геодезических измерений (определений) | 0.10 | - |
| 65 | 472860.29 | 2232100.01 | Метод спутниковых геодезических измерений (определений) | 0.10 | - |
| 66 | 472847.76 | 2232099.45 | Метод спутниковых геодезических измерений (определений) | 0.10 | - |
| 67 | 472847.94 | 2232095.45 | Метод спутниковых геодезических измерений (определений) | 0.10 | - |
| 68 | 472859.81 | 2232095.98 | Метод спутниковых геодезических измерений (определений) | 0.10 | - |
| 69 | 472855.65 | 2232062.92 | Метод спутниковых геодезических измерений (определений) | 0.10 | - |
| 70 | 472766.74 | 2232062.62 | Метод спутниковых геодезических измерений (определений) | 0.10 | - |
| 71 | 472726.00 | 2232063.27 | Метод спутниковых геодезических измерений (определений) | 0.10 | - |
| 72 | 472705.22 | 2232062.89 | Метод спутниковых геодезических измерений (определений) | 0.10 | - |
| 73 | 472644.82 | 2232062.46 | Метод спутниковых геодезических измерений (определений) | 0.10 | - |
| 74 | 472580.51 | 2232061.68 | Метод спутниковых геодезических измерений (определений) | 0.10 | - |
| 75 | 472549.44 | 2232060.84 | Метод спутниковых геодезических измерений (определений) | 0.10 | - |
| 76 | 472518.01 | 2232060.82 | Метод спутниковых геодезических измерений (определений) | 0.10 | - |
| 77 | 472444.94 | 2232057.47 | Метод спутниковых геодезических измерений (определений) | 0.10 | - |
| 78 | 472430.65 | 2232053.84 | Метод спутниковых геодезических измерений (определений) | 0.10 | - |
| 79 | 472430.66 | 2232049.71 | Метод спутниковых геодезических измерений (определений) | 0.10 | - |
| 80 | 472442.57 | 2232052.73 | Метод спутниковых геодезических измерений (определений) | 0.10 | - |
| 81 | 472437.38 | 2232030.47 | Метод спутниковых геодезических измерений (определений) | 0.10 | - |
| 82 | 472429.19 | 2231975.04 | Метод спутниковых геодезических измерений (определений) | 0.10 | - |
| 83 | 472399.69 | 2231975.93 | Метод спутниковых геодезических измерений (определений) | 0.10 | - |
| 84 | 472337.51 | 2231977.43 | Метод спутниковых геодезических измерений (определений) | 0.10 | - |
| 85 | 472294.92 | 2231978.80 | Метод спутниковых геодезических измерений (определений) | 0.10 | - |
| 86 | 472260.64 | 2231979.19 | Метод спутниковых геодезических измерений (определений) | 0.10 | - |
| 87 | 472246.35 | 2232008.62 | Метод спутниковых геодезических измерений (определений) | 0.10 | - |
| 88 | 472228.46 | 2232046.36 | Метод спутниковых геодезических измерений (определений) | 0.10 | - |
| 89 | 472210.46 | 2232085.78 | Метод спутниковых геодезических измерений (определений) | 0.10 | - |
| 90 | 472194.30 | 2232119.52 | Метод спутниковых геодезических измерений (определений) | 0.10 | - |
| 91 | 472180.50 | 2232147.74 | Метод спутниковых геодезических измерений (определений) | 0.10 | - |
| 92 | 472216.27 | 2232192.36 | Метод спутниковых геодезических измерений (определений) | 0.10 | - |
| 93 | 472230.64 | 2232208.94 | Метод спутниковых геодезических измерений (определений) | 0.10 | - |
| 94 | 472227.62 | 2232211.56 | Метод спутниковых геодезических измерений | 0.10 | - |

Приложение № 10
к распоряжению
комитета имущественных
отношений администрации
Пермского муниципального района
от 07.06.2022 № 2340

| | | | (определений) | | |
|-----|-----------|------------|---|------|---|
| 95 | 472213.18 | 2232194.89 | Метод спутниковых геодезических измерений (определений) | 0.10 | - |
| 96 | 472178.01 | 2232151.03 | Метод спутниковых геодезических измерений (определений) | 0.10 | - |
| 97 | 472145.16 | 2232162.32 | Метод спутниковых геодезических измерений (определений) | 0.10 | - |
| 98 | 472117.99 | 2232171.79 | Метод спутниковых геодезических измерений (определений) | 0.10 | - |
| 99 | 472106.72 | 2232205.21 | Метод спутниковых геодезических измерений (определений) | 0.10 | - |
| 100 | 472102.93 | 2232203.93 | Метод спутниковых геодезических измерений (определений) | 0.10 | - |
| 101 | 472113.16 | 2232173.60 | Метод спутниковых геодезических измерений (определений) | 0.10 | - |
| 102 | 472075.50 | 2232187.88 | Метод спутниковых геодезических измерений (определений) | 0.10 | - |
| 103 | 472041.30 | 2232200.98 | Метод спутниковых геодезических измерений (определений) | 0.10 | - |
| 104 | 472006.43 | 2232214.24 | Метод спутниковых геодезических измерений (определений) | 0.10 | - |
| 105 | 472005.01 | 2232210.50 | Метод спутниковых геодезических измерений (определений) | 0.10 | - |
| 106 | 472039.88 | 2232197.24 | Метод спутниковых геодезических измерений (определений) | 0.10 | - |
| 107 | 472074.07 | 2232184.14 | Метод спутниковых геодезических измерений (определений) | 0.10 | - |
| 108 | 472116.65 | 2232167.99 | Метод спутниковых геодезических измерений (определений) | 0.10 | - |
| 109 | 472143.72 | 2232159.00 | Метод спутниковых геодезических измерений (определений) | 0.10 | - |
| 110 | 472176.21 | 2232147.42 | Метод спутниковых геодезических измерений (определений) | 0.10 | - |
| 111 | 472190.70 | 2232117.78 | Метод спутниковых геодезических измерений (определений) | 0.10 | - |
| 112 | 472206.84 | 2232084.08 | Метод спутниковых геодезических измерений (определений) | 0.10 | - |
| 113 | 472223.63 | 2232047.28 | Метод спутниковых геодезических измерений (определений) | 0.10 | - |
| 114 | 472202.28 | 2232043.59 | Метод спутниковых геодезических измерений (определений) | 0.10 | - |
| 115 | 472202.96 | 2232039.65 | Метод спутниковых геодезических измерений (определений) | 0.10 | - |
| 116 | 472225.38 | 2232043.52 | Метод спутниковых геодезических измерений (определений) | 0.10 | - |
| 117 | 472242.74 | 2232006.89 | Метод спутниковых геодезических измерений (определений) | 0.10 | - |
| 118 | 472258.12 | 2231975.22 | Метод спутниковых геодезических измерений (определений) | 0.10 | - |
| 119 | 472294.83 | 2231974.80 | Метод спутниковых геодезических измерений (определений) | 0.10 | - |
| 120 | 472337.39 | 2231973.43 | Метод спутниковых геодезических измерений (определений) | 0.10 | - |
| 121 | 472399.59 | 2231971.93 | Метод спутниковых геодезических измерений (определений) | 0.10 | - |
| 122 | 472427.08 | 2231971.11 | Метод спутниковых геодезических измерений (определений) | 0.10 | - |
| 123 | 472417.07 | 2231957.30 | Метод спутниковых геодезических измерений (определений) | 0.10 | - |
| 124 | 472420.31 | 2231954.95 | Метод спутниковых геодезических измерений (определений) | 0.10 | - |
| 125 | 472432.82 | 2231972.22 | Метод спутниковых геодезических измерений (определений) | 0.10 | - |
| 126 | 472441.31 | 2232029.70 | Метод спутниковых геодезических измерений (определений) | 0.10 | - |
| 127 | 472446.87 | 2232053.57 | Метод спутниковых геодезических измерений (определений) | 0.10 | - |
| 128 | 472517.94 | 2232056.82 | Метод спутниковых геодезических измерений (определений) | 0.10 | - |

Приложение № 11
к распоряжению
комитета имущественных
отношений администрации
Пермского муниципального района
от 07.06.2022 № 2340

| | | | (определений) | | |
|-----|-----------|------------|---|------|---|
| 129 | 472549.49 | 2232056.84 | Метод спутниковых геодезических измерений (определений) | 0.10 | - |
| 130 | 472580.58 | 2232057.68 | Метод спутниковых геодезических измерений (определений) | 0.10 | - |
| 131 | 472644.84 | 2232058.46 | Метод спутниковых геодезических измерений (определений) | 0.10 | - |
| 132 | 472703.57 | 2232058.88 | Метод спутниковых геодезических измерений (определений) | 0.10 | - |
| 133 | 472705.91 | 2232045.47 | Метод спутниковых геодезических измерений (определений) | 0.10 | - |
| 134 | 472709.86 | 2232046.15 | Метод спутниковых геодезических измерений (определений) | 0.10 | - |
| 135 | 472707.62 | 2232058.94 | Метод спутниковых геодезических измерений (определений) | 0.10 | - |
| 136 | 472725.42 | 2232059.26 | Метод спутниковых геодезических измерений (определений) | 0.10 | - |
| 137 | 472747.21 | 2232045.28 | Метод спутниковых геодезических измерений (определений) | 0.10 | - |
| 138 | 472749.37 | 2232048.65 | Метод спутниковых геодезических измерений (определений) | 0.10 | - |
| 139 | 472732.98 | 2232059.16 | Метод спутниковых геодезических измерений (определений) | 0.10 | - |
| 140 | 472766.69 | 2232058.62 | Метод спутниковых геодезических измерений (определений) | 0.10 | - |
| 141 | 472794.77 | 2232058.71 | Метод спутниковых геодезических измерений (определений) | 0.10 | - |
| 142 | 472788.01 | 2232047.44 | Метод спутниковых геодезических измерений (определений) | 0.10 | - |
| 143 | 472791.44 | 2232045.38 | Метод спутниковых геодезических измерений (определений) | 0.10 | - |
| 144 | 472799.44 | 2232058.73 | Метод спутниковых геодезических измерений (определений) | 0.10 | - |
| 145 | 472857.46 | 2232058.92 | Метод спутниковых геодезических измерений (определений) | 0.10 | - |
| 146 | 472908.75 | 2232060.64 | Метод спутниковых геодезических измерений (определений) | 0.10 | - |
| 147 | 472938.01 | 2232060.97 | Метод спутниковых геодезических измерений (определений) | 0.10 | - |
| 148 | 472965.54 | 2232058.72 | Метод спутниковых геодезических измерений (определений) | 0.10 | - |
| 149 | 473001.08 | 2232033.21 | Метод спутниковых геодезических измерений (определений) | 0.10 | - |
| 150 | 473029.59 | 2232030.15 | Метод спутниковых геодезических измерений (определений) | 0.10 | - |
| 151 | 473056.88 | 2232026.77 | Метод спутниковых геодезических измерений (определений) | 0.10 | - |
| 152 | 473081.33 | 2232022.67 | Метод спутниковых геодезических измерений (определений) | 0.10 | - |
| 153 | 473091.17 | 2231999.91 | Метод спутниковых геодезических измерений (определений) | 0.10 | - |
| 154 | 473103.76 | 2231962.85 | Метод спутниковых геодезических измерений (определений) | 0.10 | - |
| 155 | 473118.38 | 2231917.22 | Метод спутниковых геодезических измерений (определений) | 0.10 | - |
| 156 | 473119.46 | 2231907.54 | Метод спутниковых геодезических измерений (определений) | 0.10 | - |
| 157 | 473119.79 | 2231903.58 | Метод спутниковых геодезических измерений (определений) | 0.10 | - |
| 158 | 473089.89 | 2231895.48 | Метод спутниковых геодезических измерений (определений) | 0.10 | - |
| 159 | 473042.51 | 2231888.97 | Метод спутниковых геодезических измерений (определений) | 0.10 | - |
| 160 | 472990.13 | 2231880.77 | Метод спутниковых геодезических измерений (определений) | 0.10 | - |
| 161 | 472938.45 | 2231871.09 | Метод спутниковых геодезических измерений (определений) | 0.10 | - |
| 162 | 472691.44 | 2231706.59 | Метод спутниковых геодезических измерений | 0.10 | - |

Приложение № 12
к распоряжению
комитета имущественных
отношений администрации
Пермского муниципального района
от 07.06.2022 № 2340

| | | | | | |
|---|---------------|------------|--|--|---|
| | | | (определений) | | |
| 163 | 472665.04 | 2231668.42 | Метод спутниковых геодезических измерений (определений) | 0.10 | - |
| 164 | 472665.78 | 2231666.39 | Метод спутниковых геодезических измерений (определений) | 0.10 | - |
| 1 | 472673.58 | 2231665.00 | Метод спутниковых геодезических измерений (определений) | 0.10 | - |
| 3. Сведения о характерных точках части (частей) границы объекта | | | | | |
| Обозначение характерных точек части границы | Координаты, м | | Метод определения координат характерной точки | Средняя квадратическая погрешность положения характерной точки (M _i), м | Описание обозначени я точки на местности (при наличии) |
| | X | Y | | | |
| 1 | 2 | 3 | 4 | 5 | 6 |
| - | - | - | - | - | - |